



**Program rozvoje obce
Mrsklesy**

**na období
2016 - 2020**

OBSAH

ÚVOD	3
A. Analytická část.....	4
1. Území.....	4
2. Obyvatelstvo	5
3. Hospodářství	9
4. Infrastruktura	12
5. Vybavenost.....	14
6. Životní prostředí	16
7. Správa obce.....	16
B. Návrhová část	18
B.1 Strategická vize	18
B.2 Opatření a aktivity	18
C. Podpora realizace programu	20

Program rozvoje obce byl schválen zastupitelstvem obce dne 24. 10. 2016, usnesením č. 6

ÚVOD

Tento střednědobý dokument určuje hlavní směry rozvoje obce na delší období než je příslušné volební období. Program rozvoje obce Mrsklesy byl vypracován v rámci projektu „Elektronická metodická podpora tvorby rozvojových dokumentů obcí“, který vychází z vládní strategie „Efektivní veřejná správa a přátelské veřejné služby“ a byl zpracovaný na základě dlouhodobých zkušeností samosprávy obce jako strategický plán obce, který definuje její hlavní směry.

Program rozvoje bude oporou pro lepší a efektivnější plánování dílčích úkolů a řízení obce a také oporou rozhodovacích procesů, aby obec efektivněji využívala finanční prostředky z vlastního rozpočtu i dostupné dotace. Představitelé obce se tak budou moci kromě běžných operativních činností (řešení každodenních problémů) věnovat detailně také dlouhodobějšímu plánování a řízení rozvoje obce.

Program rozvoje obce:

- zachycuje hlavní problémy a předpoklady rozvoje obce a formuluje možná řešení
- umožňuje tak komplexní přístup k řešení problémů a efektivní využívání finančních kapacit obce
- je podkladem pro rozhodování orgánů obce
- sladuje představy jednotlivých subjektů o rozvoji obce a zajišťuje udržitelnost rozvoje obce
- podporuje spolupráci různorodých subjektů v obci tak, aby byl využit potenciál lidí i organizací v obci
- zvyšuje šance získat finanční prostředky z ostatních zdrojů.

Program rozvoje obce Mrsklesy byl vypracován na období 2016 - 2020. Obecně platí, že každá obec je jedinečná a to především lidmi, kteří ji utvářejí. Obec Mrsklesy má dobré předpoklady pro to, aby se i do budoucna rozvíjela jako obec klidná, čistá a bezpečná, zajišťující základní potřeby svých občanů, podporující jejich kulturní, sportovní a odpočinkové aktivity jakož i spolkový život a ohleduplně využívající okolní přírodu. O rozvoj naší obce je proto důležité usilovat společně, s pochopením pro celek a bez ohledu na osobní zájmy.

A. ANALYTICKÁ ČÁST

1. Území

Poloha

Obec Mrsklesy se skládá ze dvou místních částí – Mrsklesy a Kovákov. Leží v údolí při vodoteči Vrtůvka v nadmořské výšce 250 - 380 m.n.m, asi 10 km východním směrem od města Olomouce v jihozápadním podhůří Oderské vrchoviny na hranici vojenského prostoru Libavá. Osada Mrsklesy je v dostupných pramenech poprvé zmiňována k roku 1364 a dlouhou dobu patřila k velkobystřickému panství. Severním okrajem katastru sousedí s obcí Hlubočky, západním s městem Velká Bystřice a jižním s obcí Přáslavice.

Historie obce

První písemná zmínka o vesnici je v latinsky psané listině z r. 1364, kde se nazývá Myrkless. Ves patřila velkobystřickému panství až do roku 1589, kdy tuto feudální enklávu koupila olomoucká metropolitní kapitula. Po rozpadu patrimoniální správy roku 1848 došlo k vytvoření katastrálních obcí jako základních jednotek státního zřízení. Roku 1850 se jednou z takových obcí staly i Mrsklesy, tenkrát zvané Mrsklice. Již od roku 1846 patřila do katastru obce kolonie Mariánské Údolí, založená po vzniku zdejších hutí a železáren (1827) na původním velkobystřickém katastru. Avšak i po ustavení vlastního obecního úřadu a místní samosprávy zůstaly dlouho živé vazby na Velkou Bystřici. Již od tereziánských časů to byla společná škola (do r. 1873), ještě mnohem starší byla příslušnost Mrskles do velkobystřické farnosti, která se nezměnila ani po vytvoření samostatné kolatury v Hlubočkách v r. 1912, do níž připadla i osada Mariánské Údolí. Obec patřila do r. 1900 do obvodu velkobystřické pošty (pak v Mar. Údolí), četnické stanice, zdravotního zařízení a pod. Mrsklesy se však vždy výrazně odlišovaly národnostním složením obyvatel, které bylo tvořeno až 85 procenty Němců. V důsledku mnohdy nevybíravých germanizačních snah v regionu docházelo i k zostření vztahů obecní správy v Mrsklesích k českému obyvatelstvu, zejména za I. světové války. Proto došlo k jejímu rozpuštění a nahrazení 26. 2. 1919 úředně jmenovaným vládním komisařem a jím řízenou správní komisí šesti Čechů a jen pěti Němců. Ke stabilizaci situace došlo dne 15. 6. 1919 sloučením Mrskles a osady Mariánské Údolí s Velkou Bystřicí s použitím mimořádného zákona 76/1919 i bez souhlasu dotčených obcí. Tím získali Němci na velkobystřické radnici jen nepatrné zastoupení.

Novou příležitost odtrhnout Mrsklesy od české Velké Bystřice přineslo Henleinovo hnutí počátkem 30. let. Počátkem října 1938 se Mrsklesy i s Mariánským Údolím staly součástí "Velkoněmecké říše", což však obnovení samostatnosti obecní správy nepřineslo. Obec byla připojena k Hlubočkám a spolu s nimi k Landrátu Moravský Beroun. Ani po skončení II. světové války se Mrsklesy nedočkaly samostatnosti, přestože vysídlením 310 Němců (a 120 z Mariánského Údolí) pominul hlavní důvod předešlého sloučení s Velkou Bystřicí. Teprve od 1. 1. 1956 v důsledku snahy sjednotit území, na němž se postupně rozvíjel

vlivný národní podnik Moravia, tedy Mariánské Údolí a Hlubočky, začal jako v přebývajících obcích fungovat samostatný místní národní výbor v Mrsklesích. V důsledku módní vlny 70. let, nazývané socialistická integrace, se od 1. 1. 1975 Mrsklesy opět staly spolu s dalšími okolními obcemi místní částí Velké Bystřice, již bez Mariánského Údolí. Až teprve po rozpadu socialistické světové soustavy a změny politického systému počátkem 90. let se obec Mrsklesy stala od 1. 1. 1996 na základě místního referenda samostatnou obcí.

2. Obyvatelstvo

Demografická situace

Za nejvýznamnější faktor ovlivňující vývoj počtu obyvatel obce a její prosperitu je obvykle považována nabídka pracovních příležitostí v obci a regionu. Z ostatních faktorů je to především vybavenost sídel, dopravní poloha, kvalita životního prostředí, vlastní či širší rekreační zázemí. Tyto přírodní i antropogenní podmínky území se promítají do atraktivity bydlení, kterou velmi dobře vyjadřuje úroveň cen bydlení - prodejnost nemovitostí pro bydlení v sídle, či dané lokalitě.

V případě řešeného území se projevují na jeho vývoji především:

- Poloha v zemědělské krajině s významnými vazbami k Olomouci a Velké Bystřici
- Dlouhodobě podprůměrná úroveň nezaměstnanosti
- Velikost obce determinující její vybavenost.

Základní data o počtu obyvatel obce Mrsklesy za rok 2014

Počet obyvatel 658,00 počet

Počet obyvatel ve věku 0 až 14 let 106,00

Počet obyvatel ve věku 15-59 muži 200,00

Počet obyvatel ve věku 15-59 ženy 201,00

Počet obyvatel ve věku 60-64 muži 19,00

Počet obyvatel ve věku 60-64 let ženy 14,00

Počet obyvatel nad 65 let 118,00

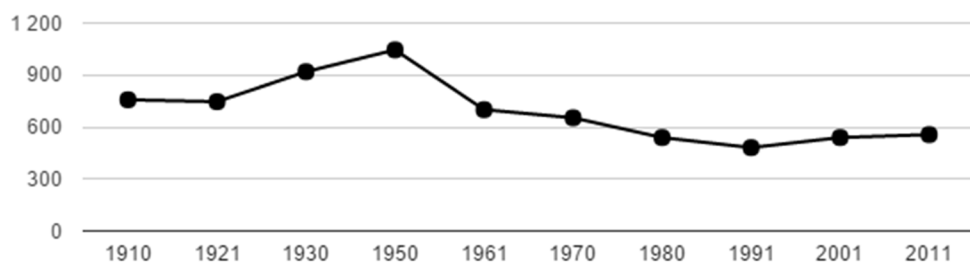
Zemřelí celkem 6,00

Přistěhovalí celkem 32,00

Vystěhovalí celkem 12,00

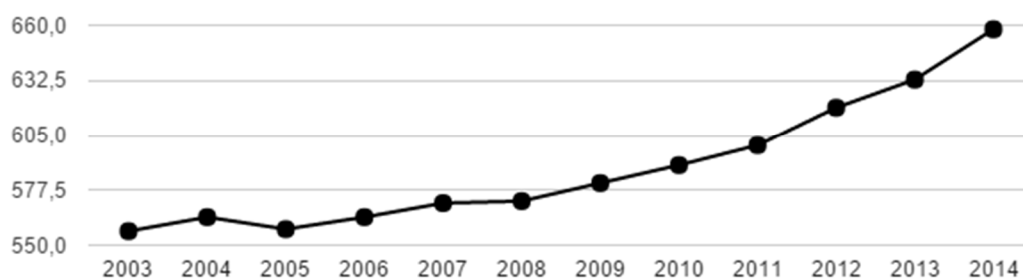
Pro dlouhodobý vývoj počtu obyvatel v minulosti byl charakteristický převažující růst do období druhé světové války, úbytek počtu obyvatel v důsledku druhé světové války nebyl dosud nahrazen. V posledních cca 15 letech došlo k jeho obnovení. Vývoj počtu obyvatel po r. 2001 do současnosti je možno hodnotit jako velmi příznivý.

Dlouhodobý vývoj počtu obyvatel obce Mrsklesy od roku 1910



Pramen: ČSÚ

Vývoj počtu obyvatel obce Mrsklesy v letech 2003 - 2014



Pramen: ČSÚ

Na konci roku 2014 žilo v Mrsklesech 658 trvale hlášených obyvatel. Vývoj počtu obyvatel obce vykazuje pomalý, ale stabilní růst. Zpravidla se stěhuje více lidí do obce než z obce. Nejčastějšími příchozími jsou mladé rodiny – lze předpokládat, že spojení blízkosti a snadné dostupnosti města Velké Bystřice a Olomouce s venkovským charakterem zástavby a blízkostí přírody naplňuje představy o vhodném místě pro založení rodiny a výchovu dětí.

Změna počtu obyvatel a věkové poměry v obci Mrsklesy

	Počet obyvatel v roce 2014	Změna počtu obyvatel (2001-2011)	0-14 let (%)	65 a více let (%)	Index stáří	Změna podílu obyvatel 0-14 let (2003-2013)	Změna podílu obyvatel 65+ let (2003-2013)
Mrsklesy	658,00	96,94	16,11%	17,93%	111,32	118,13	68,08
ORP OLOMOUC	163 215,00	98,19	15,36%	17,27%	113,13	96,97	80,92
Okres Olomouc	233 192,00	99,51	15,38%	17,74%	115,32	99,17	77,26
Olomoucký kraj	635 711,00	102,45	14,93%	18,23%	122,10	104,01	74,82
ČR	10 538 275,00	98,02	15,19%	17,84%	117,45	100,26	78,10

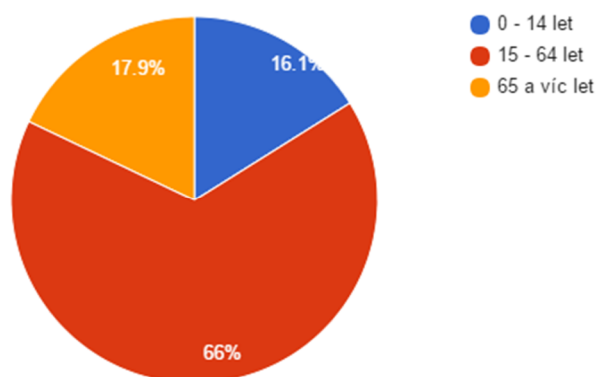
Pramen: ČSÚ

Pohyb obyvatel v obci Mrsklesy v roce 2014

	Absolutně	Na 1 000 obyv.
Živě narození celkem	11	17‰
Zemřelí celkem	6	17‰
Přirozený přírůstek	5	8‰
Přistěhovalí celkem	32	49‰
Vystěhovalí celkem	12	18‰
Saldo migrace	20	30‰
Meziroční změna počtu obyvatel	25	38‰

Počet ekonomicky aktivních obyvatel v obci stoupá, údaje z roku 2011 uváděly 263 ekonomicky aktivních obyvatel v obci, přičemž za prací vyjíždělo mimo obec 138 pracujících obyvatel (denně). Obyvatelé obce vyjíždějí za prací především do Olomouce, ale i do jiného okresu.

Věková struktura obyvatel obce Mrsklesy v roce 2014



Pramen: ČSÚ

Vzdělanostní struktura obyvatel obce Mrsklesy v roce 2011



Pramen: ČSÚ

Sociální situace

Spolková činnost

V obci působí několik spolků, které pořádají v rámci své činnosti různé akce pro veřejnost, dále se také aktivně podílí na přípravě či organizaci akcí pořádaných obcí.

Financování spolků kromě vlastních příspěvků členů probíhá formou grantů z rozpočtu obce. Granty jsou rozdělovány na základě žádostí spolků a následně schválené zastupitelstvem obce. V posledních letech je snaha o koordinaci činnosti spolků a jejich většího zapojení do činnosti obce s prezentací nabídky činnosti.

TJ SOKOL MRSKLESY

TJ Sokol Mrsklesy byl založen v roce 1964, má celkem 188 členů

Aktivní členové jsou organizováni ve dvou oddílech:

- Oddíl fotbalu (SK Mrsklesy) – 22 členů
- Oddíl rekreačního sportu – 166 členů

SMT MORAVIA - Turistický oddíl Mrsklesy

Tato skupina věnující se nejen turistice pracuje v obci již 24 let. Pravidelně jsou pořádány schůzky děti hlavně z Mrskles, případně z okolí. Oddíl se nevěnuje pouze turistice, ale také zájmové a vzdělávací činnosti pro děti, pořádání výletů a letních táborů.

Práce s mládeží a seniory

Na práci s mládeží se zaměřuje především škola a místní spolky. Obec podporuje zejména aktivity spolků a zapojení dětí a mládeže do nich, jak je uvedeno výše, a to finančně i materiálně.

Senioři v obci mají pro svá setkávání k dispozici prostory v kulturním domě. Obec pro ně organizuje několik akcí ročně:

- pravidelná setkání
- každoroční zájezd

3. Hospodářství

Ekonomická situace

Podle statistiky za rok 2014 činil počet osob dojíždějících za prací 26 (což je %), přičemž vyjíždějících je 126 a to především do okolních měst. Největší podíl směřuje do Olomouce a Velké Bystřice. Téměř 49 % pracovní síly obce je zaměstnáno ve službách, více než 39% pracuje v průmyslovém sektoru, kolem tohoto podílu se pohybují i hodnoty Olomouckého kraje. Více než 4% obyvatel pracuje v sektoru

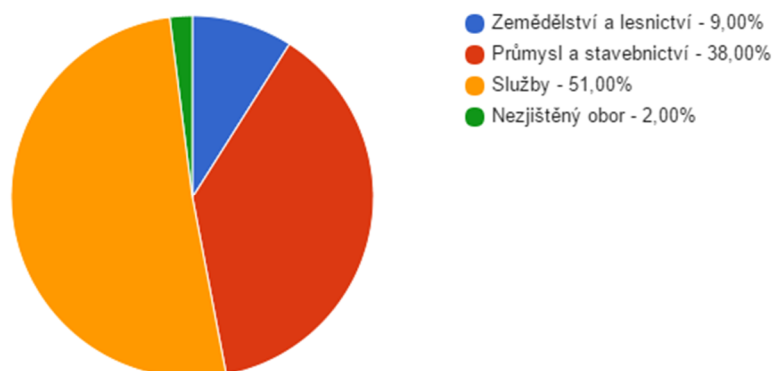
zemědělství, což převyšuje procentní podíl jak ORP Olomouc, tak průměr Olomouckého kraje. Podobně nadprůměrné procentní hodnoty platí pro obec i v rámci oblasti stavebnictví.

Struktura zaměstnanosti v obci Mrsklesy podle odvětví v roce 2011 (%)

	Zemědělství a lesnictví	Průmysl a stavebnictví	Služby
Mrsklesy	4,33%	39,83%	48,92%
OLOMOUC	2,09%	27,63%	61,90%
Olomoucký kraj	3,55%	34,56%	51,54%
ČR	2,74%	32,23%	53,87%

Pramen: ČSÚ

Struktura podnikatelských subjektů podle odvětví v obci Mrsklesy v roce 2013



Pramen: ČSÚ

Spolupráce obce s podnikateli, podpora podnikání

Průmysl

V obci Mrsklesy se nenachází žádný větší průmyslový podnik a ani v budoucnu se neuvažuje o rozvoji výroby v tomto území. Významný výrobní podnik Moravia se nachází v blízkém Mariánském Údolí.

Firma BEST pronajímá dočasně své prostory v obci pro dílnu s výrobou nábytku a vlastní zámečnickou dílnu.

Zemědělská výroba

Areál zemědělské výroby se na katastrálním území obce Mrsklesy nenachází. Pole obhospodařuje firma AGROSPOL Velká Bystřice

Služby

V obci se nachází pouze obchod se smíšeným zbožím, za dalšími službami obyvatelé dojíždí do okolních měst.

Cestovní ruch

Z pohledu cestovního ruchu se v současné době zdá být největší atraktivitou blízký les - bývalý vojenský prostor Libavá, který byl od 1.1. 2016 zpřístupněn veřejnosti a má rozlohu cca 350 ha. Tento prostor má využití nejen pro pěší turistiku, ale také cykloturisty. S tím je spojená do budoucna možnost rozvinutí cestovní infrastruktury.

Turistické stezky

V současné době žádné na území katastru nejsou, důvodem je bezprostřední blízkost VÚ Libavá. Nabízí se budoucí využití zpřístupněného prostoru, který nás spojuje s obcí Hlubočky.

Pěší trasy

Nádherná pěší trasa údolím Vrtůvky do Velké Bystřice (Vrtůvka je významným krajinným prvkem, její tok je katastrální hranicí obce Mrsklesy a Přáslavice)

Cyklotrasy

V současné době vede v blízkosti obce cyklostezka Velká Bystřice – Mariánské Údolí. Obec má záměr vybudovat cyklostezku vedoucí z Mrskles do Mariánského Údolí, která se bude na tuto již stávající cyklostezku napojovat. Realizace se předpokládá v roce 2017.

Především z důvodu spádovosti základní školy pro žáky obce je připravován projekt vybudování cyklostezky z Mrskles do Velké Bystřice.

4. Infrastruktura

Technická infrastruktura

Zásobování pitnou vodou, kanalizace a čištění odpadních vod

Obec Mrsklesy je zásobena pitnou vodou ze skupinového vodovodu Olomouc, podskupiny Hlubočky. Severovýchodně od obce Mrsklesy je v místní části Kovákov situován vodojem o obsahu 2 x 250 m³. K vodojemu Kovákov je voda přiváděna ze skupinového vodovodu Olomouc. Nad vodojemem Kovákov je v systému umístěna přerušovací komora Mariánské Údolí (50 m³), která je zásobena vodou z vodojemu Posluchoy.

Vodovodní síť je vybudována v celé obci a je v dobrém stavu, další investice jsou plánovány pouze s možností další výstavby, navržené řešení nových úseků vodovodů doplňuje stávající vodohospodářskou soustavu obce.

V území aglomerace Mrsklesy jsou v současnosti tři nesoustavné dešťové kanalizace, které odvádějí dešťové vody do vodoteče toků Vrtůvka a Bystřice.

V celé obci je nově vybudovaná splašková kanalizace, přičemž odpadní vody jsou odváděny na novou ČOV.

Plynofikace, elektřina

Obec je plně elektrifikována a plynofikována, v územním plánu je navrženo rozšíření pouze pro nové zastavitelné plochy.

Nakládání s odpady

V severovýchodní části katastru je situována skládka tuhého komunálního odpadu. Jedná se o skládkový komplex, který patří svým významem k největším v regionu Olomoucka a představuje hlavní skládkovou kapacitu pro ukládání komunálního odpadu pro město Olomouc a region Olomoucka. Jiná vhodná lokalita pro skládkování odpadů nebyla v okolí města Olomouce dosud nalezena.

Celý komplex skládky je situován do svahu na úpatí Oderských vrchů. Ze severní strany je ohraničen komunikací Mrsklesy – Libavá a z jižní strany bezejmenným vodním tokem, přítokem říčky Vrtůvky. Východní stranou sousedí s rozsáhlým lesním porostem vojenského újezdu Libavá.

V současné době je problém s nakládáním tuhých komunálních odpadů v obci vyřešen, svozová firma jej ukládá na výše uvedenou skládku. Tříděný odpad, nebezpečný odpad a bioodpad je ukládán do kontejnerů, které se vyvázejí 1x za týden, likvidace bioodpadu je také řešena pomocí domácích

kompostérů a mobilním svozem objemových kontejnerů. Obec je zapojena do projektu zajištění nádob na tříděný odpad – papír a plast v rámci mikroregionu Bystřička.

Dopravní infrastruktura

Obcí Mrsklesy prochází severojižním směrem státní silnice III/44318 Mariánské Údolí Mrsklesy – Přáslavice, která spojuje obec s místní částí Kovákov, a dále silnice III/44316 Velká Bystřice – Mrsklesy, která zajišťuje především spojení se spádovým centrem. Řešeným územím neprochází žádná dálnice nebo silnice I. a II. tř. Mezi Mrsklesy a Kovákem prochází směrem od Velké Bystřice účelová komunikace, která v minulosti sloužila pro vojenskou techniku do Vojenského prostoru Libavá. Dopravní skelet je v území stabilizován, nenavrhuje se jeho doplnění ani případné přeložky silniční sítě. 90% komunikací je ve výborném stavu, všechny místní komunikace jsou ve vlastnictví obce. Systém zemědělských cest v obci je zachován tak, aby mohl být zajištěn pohyb zemědělských mechanismů bez kolize s urbanizovaným územím obce.

Železniční doprava

Řešeným územím neprochází žádná železniční trať.

Autobusová doprava

Autobusová doprava v obci je zajišťována v rámci Integrovaného dopravního systému, pokrytí je velmi nedostatečné, např. o víkendech zde nejezdí žádné spoje.

V obci se nachází tři autobusové zastávky Mrsklesy kulturní dům, Mrsklesy křižovatka a Mrsklesy Kovákov.

Hromadná silniční doprava v území je zajišťována těmito linkami:

890705 Hlubočky – Velký Újezd – Tršice

890805 Olomouc – Velká Bystřice - Hlubočky

Dopravní zátěž obce – hluk

Zdrojem hluku a vibrací v obci je v převážné míře pojezd nákladních automobilů a těžkých mechanismů v souvislosti s přivážáním odpadu na skládku a s také s pojezdem techniky po skládce.

Na příjezdových trasách ke skládce byla provedena účinná opatření převedením dopravy mimo zastavěnou část obce Mrsklesy na vojenskou účelovou komunikaci, která je od obytné zástavby oddělena protihlukovou stěnou. Dalším zdrojem hluku je výcvikový prostor armády ČR, konkrétně plánované střelby.

Cyklostezky a cyklotrasy

Mimo běžná dopravní spojení realizovaná v souběhu s MK a průjezdními úseky silnic se v řešeném katastru nenacházejí významné pěší či cyklistické trasy, navrženy jsou pěší tahy propojující stávající zastavěné území obce s rozvojovými lokalitami a v jižní části obce rovněž se stávajícím sportovním

areálem a dále je navržena výstavba cyklostezky vedoucí z Mrskles do Mariánského údolí a z Mrskles do Velké Bystřice.

5. Vybavenost

Služby v obci

V současné době je občanská vybavenost v obci zastoupena tak, aby vyhovovala základním potřebám obyvatel obce. V budoucnu je možné rozšíření v oblasti služeb a obchodu v návaznosti na novou výstavbu. Většina služeb je dostupná v blízkém okolí zejména ve Velké Bystřici nebo Olomouci.

Bydlení

Obec Mrsklesy se svými přírodními podmínkami, vazbou na města Velkou Bystřici a Olomouc, která mají dostatek pracovních příležitostí a nabídek služeb a obchodu, kulturního a sportovního vyžití a také mnoho školských zařízení jak základního, tak středního, vyššího a vysokoškolského typu skýtají velmi dobré podmínky pro rozvoj bydlení v obci.

Bydlení a občanská vybavenost v obci jsou situovány převážně podél hlavního komunikačního tahu. Zástavba obce Mrsklesy je soustředěná, o rozptýlené zástavbě lze hovořit pouze v případě jednoho RD a objektu hájenky, které se nacházejí severně od zastavěného území obce.

Zastavěné území obce je vesměs obklopeno zemědělskou půdou, pouze ve východní a severovýchodní části mezi zástavbou a vodotečí Vrtůvka a směrem ke skládce se nacházejí louky.

Sociální bydlení

Obec má ve svém majetku a provozuje podporované bydlení, kde je 8 bytů vyčleněno pro seniory, 2 byty pro běžné nájemníky. V současné době staví multifunkční dům se sálem, prodejnou potravin a 3 byty, které budou určeny pro běžné nájemníky.

Školství a vzdělávání

V obci existuje mateřská škola s kapacitou 24 dětí. Zařízení je plně obsazeno, současná kapacita je nedostatečná, proto obec do budoucna řeší rozšíření školky o min. 16 dětí. Základní škola se v obci nenachází, děti dojíždí každý den do základních škol do Velké Bystřice, následně do středních škol zejména do Olomouce. Výjimku tvoří studenti vysokých škol, kteří dojíždí často po celé republice.

Sociální péče

V obci se nenachází žádní poskytovatelé sociálních služeb, nejbližším zázemím je město Velká Bystřice a Olomouc, které mají vedle různých sociálních organizací (OSSZ, Úřad práce...) rozvinutou síť sociálních služeb. V případě zájmu se obec snaží individuálně svým občanům pomáhat a radit a případně kontaktovat odborné společnosti.

Kultura

Centrem kulturního dění v obci je kulturní dům se sálem o kapacitě 100 lidí, dále klubovna TJ Sokol a klubovna pro turistický oddíl. V těchto zařízeních probíhají výstavy, svatby, divadlo, taneční zábavy pro veřejnost, besedy i sportovní cvičení.

Památky

Na území obce Mrsklesy se nacházejí nemovité kulturní památky, které jsou evidovány v Seznamu nemovitých kulturních památek.

Kaple sv. Šebestiána na návsi, parc. č. 23

Sakrální stavba ze smíšeného zdiva vystavěna na obdélníkovém půdorysu. Střecha sedlová, nad polygonálním závěrem zvalbená, hřeben prolomen osmibokým sanktusníkem. V průčelí vstup se segmentovým záklenkem. V bocích kaple prosvětlena párem obdélných oken ve špaletách. Jedná se o sakrální architekturu z 19. století.

Kamenný kříž se sochami sv. Floriána a sv. Jana Evangelisty za obcí, u silnice do Velké Bystřice, parc. č. 320/1

Kamenný kříž s korpusem ukřižovaného Krista na dvoudílném hranolovém podstavci. V jeho dolní části je reliéf panny Marie Bolestné, nad přesahující římsou podstavec pojednán reliéfem kalicha s hostií, obilných klasů a vinné révy. Po stranách kříže jsou umístěny volné sochy na hranolových podstavcích.. Jedná se o kamenosochařskou práci z roku 1869.

Kamenný kříž u autobusové zastávky, parc. č. 677/3

Na masivním je stupni dvoudílný podstavec hranolového tvaru. V dolní části je volutově rozšířen, na čelní straně pojednán reliéfem panny Marie s náznakem palácové architektury. Horní část podstavce v bocích s volutami ukončuje drobná římsa. Ve vrcholu je kamenný kříž s korpusem ukřižovaného Krista. Kamenická práce datovaná letopočtem 1839.

Sport a tělovýchova

V obci je pestrá škála možností, kam si jít zasportovat. K dispozici je sportovní areál (2 hřiště na malou kopanou a tenis s umělými povrchy, skatepark pro děti, tenisová stěna) a dětské hřiště v centru obce.

V části Kovákov se nachází hřiště se štěrkovým povrchem pro volné použití a dětský koutek.

V obci se během roku pořádá několik sportovních a kulturních akcí, nejvýznamnější Šibřinky, které pořádá TJ Sokol, Memoriál Františka Řezníčka – turnaj v malé kopané, stavění máje, rozloučení s prázdninami.

6. Životní prostředí

Obec Mrsklesy ani její širší okolí nejsou součástí zvláště chráněného území ve smyslu zákona č. 114/1992 sb., o ochraně přírody a krajiny. Katastrální území obce zasahují významné krajinné prvky, a to ve vazbě na stávající tok Vrtůvka.

V blízkosti obce se nachází oblast Libavá, která patří k velmi cennému území jak z hlediska výskytu ptačích druhů – zařazena je do Ptačí oblasti Libavá, tak z hlediska evropsky významné lokality v ČR – zařazena do NATURA 2000 jako přírodní památka. Severozápadně od obce Mrsklesy probíhá hranice Přírodního parku Údolí Bystřice, který byl vyhlášen Okresním úřadem Olomouc nařízením č. 6/1995 ze dne 15.8.1995. Přírodní hodnoty jsou zastoupeny údolní nivou řeky Bystřice s přilehlými svahy, lesními porosty s dochovanou strukturou blízkou přírodním porostům a společenstvím mokřadních luk a pramenišť. Souvislý lesní masív prochází v širokém pásu severně, jižně a hlavně východně za hranicemi katastru, drobné lesíky a remízky jsou v menší míře rozptýleny především v severní a západní části řešeného území a mají významnou krajinoformující a částečně i protierozní funkci.

7. Správa obce

Subjekt obce Mrsklesy vznikl na základě zákona č. 128/2000 Sb., o obcích a je územním samosprávným celkem s právní subjektivitou. Je základním územním samosprávným společenstvím občanů a tvoří územní celek, který je vymezen hranicemi obce. Obec je spravována zastupitelstvem obce. Zastupitelstvo je sedmičlenné a v jeho čele stojí starostka obce. Obec má dále zřízeny 3 výbory – finanční, kontrolní a stavební. Dále zajišťuje správu a údržbu obce, obecní zeleně, likvidaci odpadů, podporuje kulturní a sportovní činnost v obci. Pro jiné obce nevykonává žádné další správní činnosti. Obec má 3 stále zaměstnance.

Obec je zřizovatelem Mateřské školy Mrsklesy, příspěv. org. Jedná se o jednotřídní školku s kapacitou 25 dětí.

Komunikace s občany

Komunikace s veřejností je obcí vnímána jako jeden ze základních aspektů, který ovlivňuje kvalitu řízení obce. Komunikace s občany je řešena několika způsoby tak, aby vyhovovala všem skupinám zájemců o informace bez ohledu na věkovou či jiná omezení. Kromě osobního kontaktu s občany na veřejných projednáních je využívána úřední deska a webové stránky obce www.mrsklesy.cz.

Hospodaření a majetek obce

V rámci rozpočtu má obec každoročně vyčleněny finanční prostředky, které slouží k zabezpečení rozvoje obce, její infrastruktury a služeb. Převážnou část finančních prostředků má obec uloženu na dlouhodobých investičních účtech, část investovala do nákupu cenných papírů. Obec v roce 2014 hospodařila s částkou 80 mil. Kč.

	Příjmy	Výdaje
rok 2011	79 000 000	79 000 000
rok 2012	43 200 000	43 200 000
rok 2013	74 400 000	74 400 000
rok 2014	80 000 000	80 000 000
rok 2015	36 000 000	36 000 000

Obec za posledních pět let realizovala několik projektů spolufinancovaných z národních nebo evropských zdrojů, jako nejdůležitější akce byla výstavba pečovatelských bytů. Projekt byl realizován v rámci dotačního titulu „Podpora výstavby podporovaných bytů“ z Ministerstva pro místní rozvoj.

Název projektu: B.j. 8PB – PČB Mrsklesy

Celkové náklady: 12 730 000 Kč

Dotace: 4 800 000 Kč

V roce 2013 – 2014 obec financovala z vlastních prostředků vybudování oddílné kanalizace a stavbu ČOV v nákladu 55 mil. Kč.

Bezpečnost

Obecní policie přímo v obci není, nejbližší obvodní oddělení je ve Velké Bystřici. Dojezdnost policie do obce je dobrá. Taktéž Hasičský sbor dobrovolných hasičů je využíván z Velké Bystřice. Kde se nachází JPO II. V případě zásahu je voda zajištěna z veřejného vodovodu. Varování pro informovanost občanů o požáru či nebezpečí probíhá sirénou či rozhlasovým hlášením

Vnější vztahy a vazby

Obec je členem Mikroregionu Bystřička a také Místní akční skupiny Bystřička. Náklady na členství v těchto organizacích je cca 30 000 Kč za rok. Toto členství je pro obec výhodné nejen ze společenského hlediska, ale také z důvodů účasti na společných projektech, zejména žádostí o dotace nebo společných veřejných soutěží např. ceny energií.

B. NÁVRHOVÁ ČÁST

B.1 Strategická vize

Strategická vize představuje pohled na stav obce z dlouhodobé perspektivy tj. 10 – 20 let.

Obec Mrsklesy chtějí být vhodným místem pro život, obcí, která podporuje dobré mezilidské vztahy udržováním společenského a kulturního života a zapojováním občanů do dění v obci i v jejím okolí. Přesto, že se jedná o malou obec, v jejíž silách není zásadním způsobem podporovat umístění občanů na místním trhu práce a zajištění všech služeb, nabízí občanům strategickou polohu v blízkosti měst velké Bystřice a Olomouce, v nichž jsou pracovní možnosti i dostupnost služeb zajištěny.

B.2 Opatření a aktivity

Pro konkretizaci vize byly stanoveny následující programové cíle. Ty představují to, čeho by obec Mrsklesy chtěla dosáhnout ve střednědobém horizontu. Stanovené cíle vycházejí z dotazníkového šetření (potřeby občanů obce) a problémů stanovených v analytické části obecně. Aktuálně v sobě zahrnují a zohledňují kýžený směr rozvoje.

Strategický cíl 1 Rozvoj infrastruktury a občanské vybavenosti

Opatření 1.1 Rozvoj dopravní infrastruktury

Aktivity 1.1.1 Výstavba a rekonstrukce komunikací

Aktivita 1.1.2 Investice do cyklodopravy vč. doprovodné infrastruktury (např. osvětlení, mobiliáře, zeleně)

Opatření 1.2 Podpora a rozvoj občanské vybavenosti

Aktivity 1.2.1 Investice do dětských hřišť a sportovních areálů

Aktivity 1.2.2 Investice do budov MŠ

Aktivita 1.2.3 Investice do bytových domů

Aktivita 1.2.4 Rekonstrukce a obnova budov v majetku obce

Strategický cíl 2 Podpora společenského a kulturního života v obci

<u>Opatření 2.1</u>	<u>Podpora spolkové činnosti v obci</u>
Aktivita 2.1.1	Investice do zázemí spolků
Aktivita 2.1.2	Podpora spolkové činnosti
<u>Opatření 2.2</u>	<u>Ochrana kulturního dědictví</u>
Aktivita 2.2.1	Ochrana a obnova historických a kulturních památek
Aktivita 2.2.2	Podpora kulturních a společenských akcí
<u>Opatření 2.3</u>	<u>Podpora cestovního ruchu</u>
Aktivita 2.3.1	Naučné a turistické stezky
Aktivita 2.3.2	Propagace a prezentace regionu
Aktivita 2.3.3	Podpora služeb v cestovním ruchu
<u>Opatření 2.4</u>	<u>Podpora sužeb</u>
Aktivita 2.4.1	Podpora služeb v obci formou pronájmů
Aktivita 2.4.2.	Rozvoj a zavedení nových služeb pro seniory

Strategický cíl 3 Ochrana životního prostředí

<u>Opatření 3.1</u>	<u>Regenerace zeleně</u>
Aktivita 3.1.1.	Obnova krajinných struktur
Aktivita 3.1.2.	Regenerace sídelní zeleně
Aktivita 3.1.3.	Investice do protierozních opatření
Aktivita 3.1.4.	Pozemkové úpravy
<u>Opatření 3.2</u>	<u>Údržba veřejných prostranství a zeleně</u>
Aktivita 3.2.1	Údržba a obnova zeleně na veřejném prostranství

C. PODPORA REALIZACE PROGRAMU

Pro úspěšnou realizaci PRO Mrsklesy je důležité nastavení jeho postupného naplňování. V budoucnu bude důležitá efektivní spolupráce zapojených aktérů – obce, spolků, občanů i subjektů vně obce.

Zajištění řízení a naplňování Programu rozvoje obce Mrsklesy.

Realizační role	Kompetentní pozice	Jméno
Garant	Starostka obce	Marie Liberdová
Koordinátor	Místostarosta obce	Petr Stratil

Garant zodpovídá za věcné naplňování aktivit programu a vytváří podmínky pro jejich řízení. Řeší problematiku realizace aktivit v čase a návaznosti na aktuální podmínky a možnosti obce. Navrhuje a iniciuje změny vyplývající z nutnosti adaptovat program na nové podmínky, ať už na národní, krajské či místní úrovni. Předkládá zastupitelstvu zprávy o realizaci programu a navrhuje jeho případné aktualizace.

Koordinátor zodpovídá za všechny činnosti spojené s administrativní podstatou činností spojenou s naplňováním a aktualizací programu. Řídí přípravu podkladů pro rozhodování zastupitelstva obce a Garanta programu. Zodpovídá za zpřístupnění dokumentů a vypořádání připomínek a podnětů, které se v průběhu platnosti programu vyskytnou. Zodpovídá za proškolení osob, které budou zapojeny do realizace programu. Zodpovídá za přípravu aktualizací, souhrnů, zpráv a dalších podkladů v návaznosti na využití programu. Zajišťuje sběr podkladů pro monitoring programu.

Zpřístupnění dokumentu:

Dokument bude dostupný z webových stránek obce Mrsklesy, v tištěné podobě pak bude k dispozici v kanceláři úřadu obce.